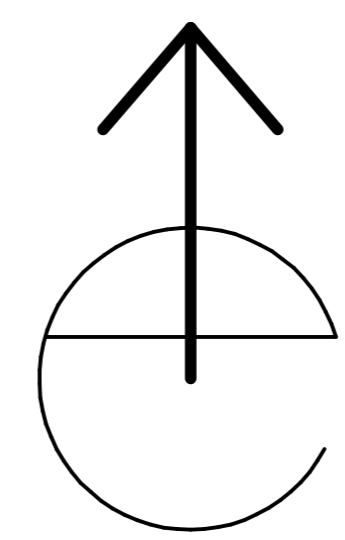
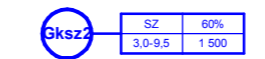
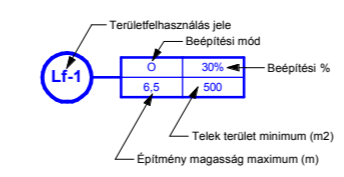


**Kunérhát beépítésre szánt terület**  
(10. melléklet)

**JELMAGYARÁZAT :**

- Szabályozási terv határa -----
- Építési övezet jele L1-1
- Kereskedelmi, szolgáltató, gazdasági terület - 2 3ksz
- Építési hely
- Megszüntető jel -----
- Régészeti lelőhely határa és száma -R-R-R-R-R-R-R-
- Védőövezet határa -----



**ELFOGADVA**

a(z) ..... számú önkormányzati rendelettel  
Ez a tervlap a fenti rendelet 10. melléklete

P.H.

**OPTIMUNKA**  
BETÉTI TÁRSASÁG  
5600 BÉKÉSCSABA FELSŐ-KÖRÖS SOR 9/C.

Készült az állami alapadatok felhasználásával

Település: <b>FÜZESGYARMAT</b>		Törzsszám: <b>OM-14-05</b>
Tervtípus: <b>Szabályozási terv</b> egyeztetési példány		Dátum: <b>2014.06.</b>
Terv: <b>5 SZABÁLYOZÁSI TERÜLET</b>		Méretarány: <b>1:2 000</b>
Vezetőtervező: <b>Csaba Márton</b>		File: <b>Fuzesgyarmat 3-01.lbk</b>
Tervező munkatársa: <b>Csaba Zsolt</b>		TT-1 04-0024
		04-0199

Ezt a tervet az OPTIMUNKA Bt. készítette, szerzői jogvédelem alatt áll.

ArchiCAD munkák: **PirCAD** Számítógépes Építészeti és Mérnöki Iroda  
Cím: 5600 Békéscsaba Derkovits sor 16.  
WWW : www.pircad.hu  
E-mail : pircad@pircad.hu  
Telefon : +36 (66) 44-22-00  
Telefax : +36 (66) 52-95-00  
Mobil : +36 (20) 44-69-80