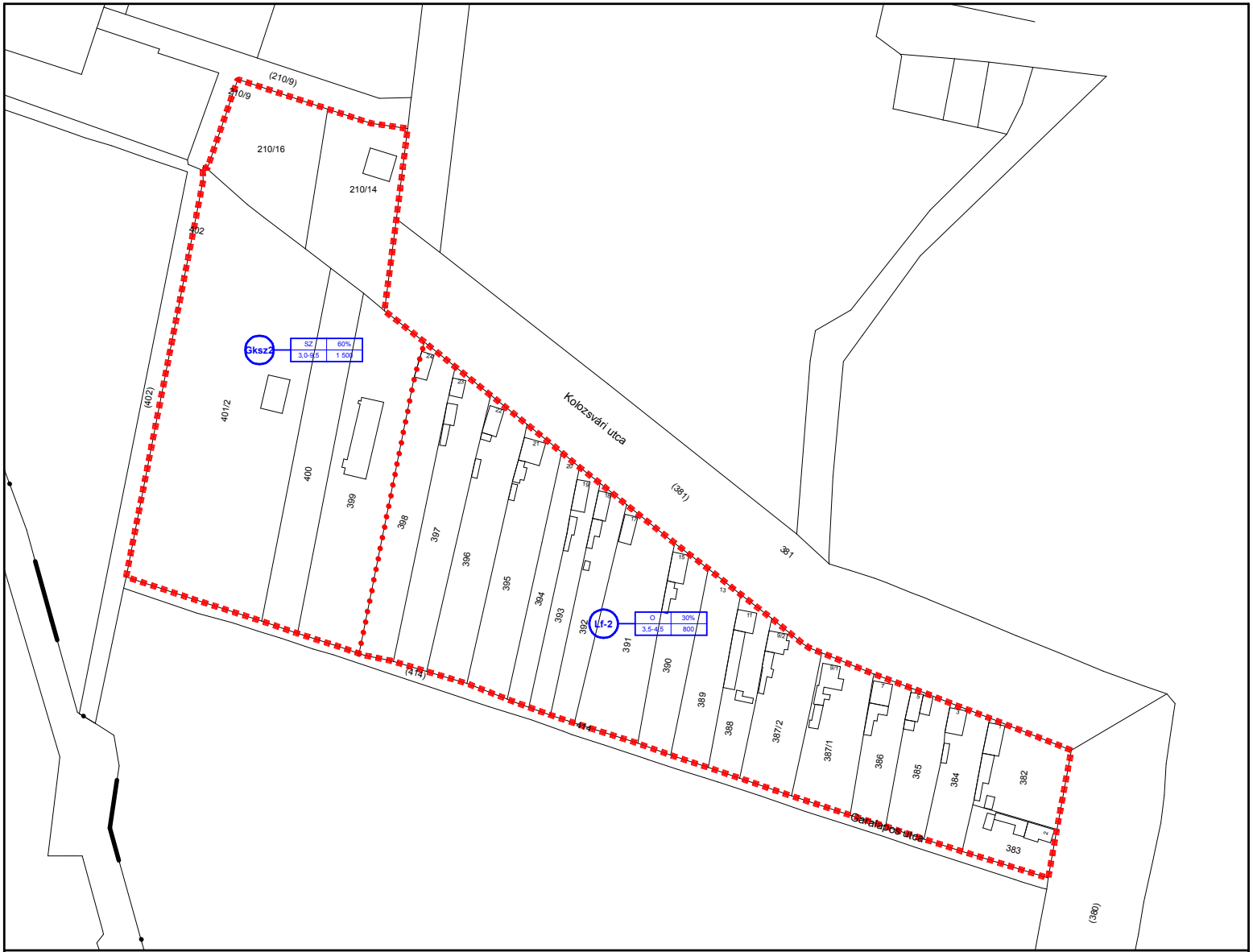
(210/9)
210/9
210/16
210/14
402
(402)
401/2
Gksz2
SZ
60%
3,0-9,5
1 500
400
399
398
397
396
395
394
393
392
391
390
389
388
387/2
387/1
386
385
384
382
383
(414)
414
Kolozsvári utca
(381)
381
Lf-2
O
30%
3,5-4,5
800
Garalapos utca
(380)

Kolozsvári utcai tömb

(7. melléklet)

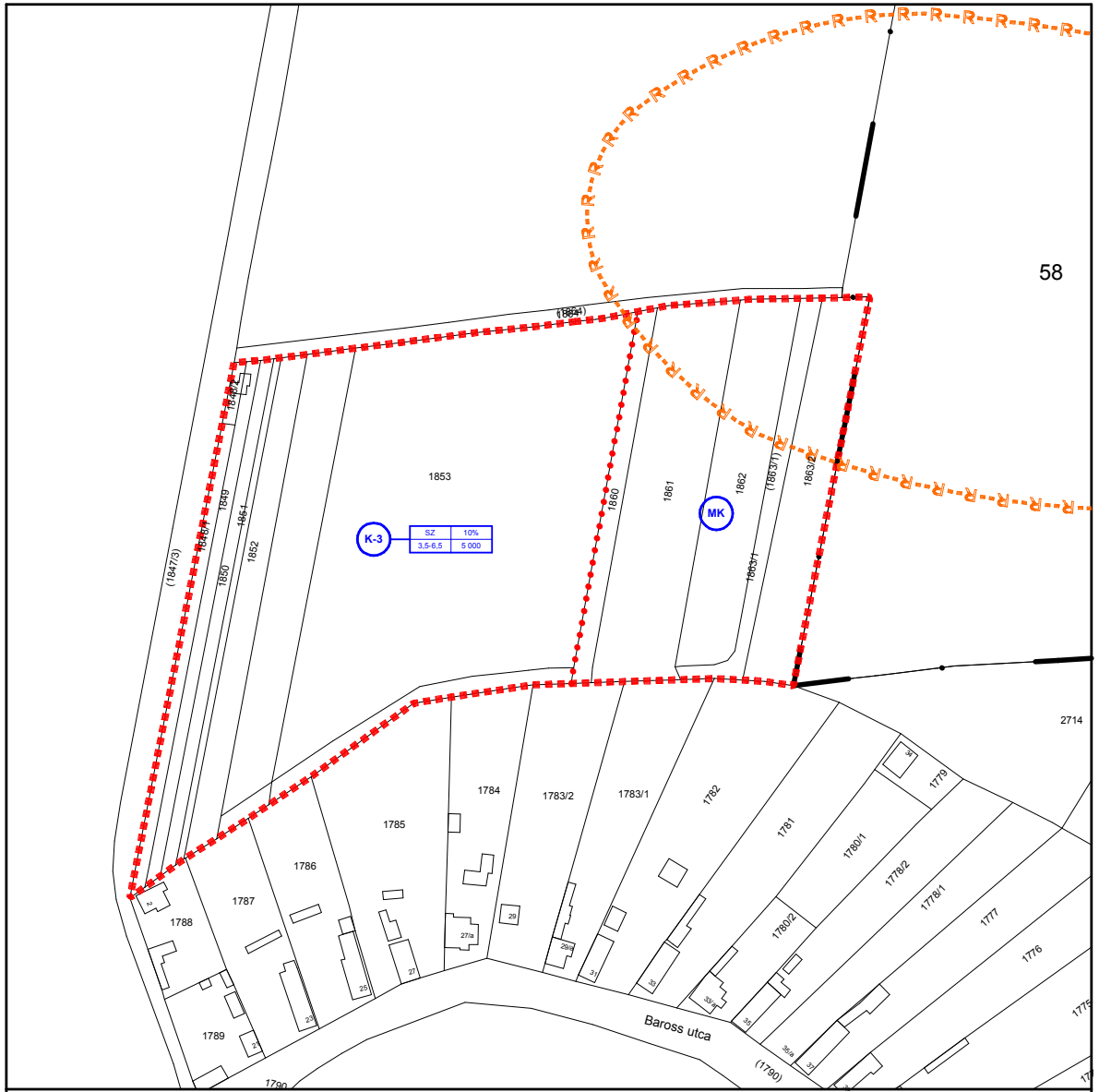
58
(1864)
1853
K-3
SZ
10%
3,5-6,5
5 000
MK
1860
1861
1862
(1863/1)
1863/2
1863/1
(1847/3)
1848/2
1848/1
1849
1850
1851
1852
2714
1785
1784
1783/2
1783/1
1782
1781
1780/1
1780/2
1779
1778/2
1778/1
1777
1776
1786
1787
1788
1789
Baross utca
(1790)
1790

Klapkai utcai sporttelep

(6. melléklet)

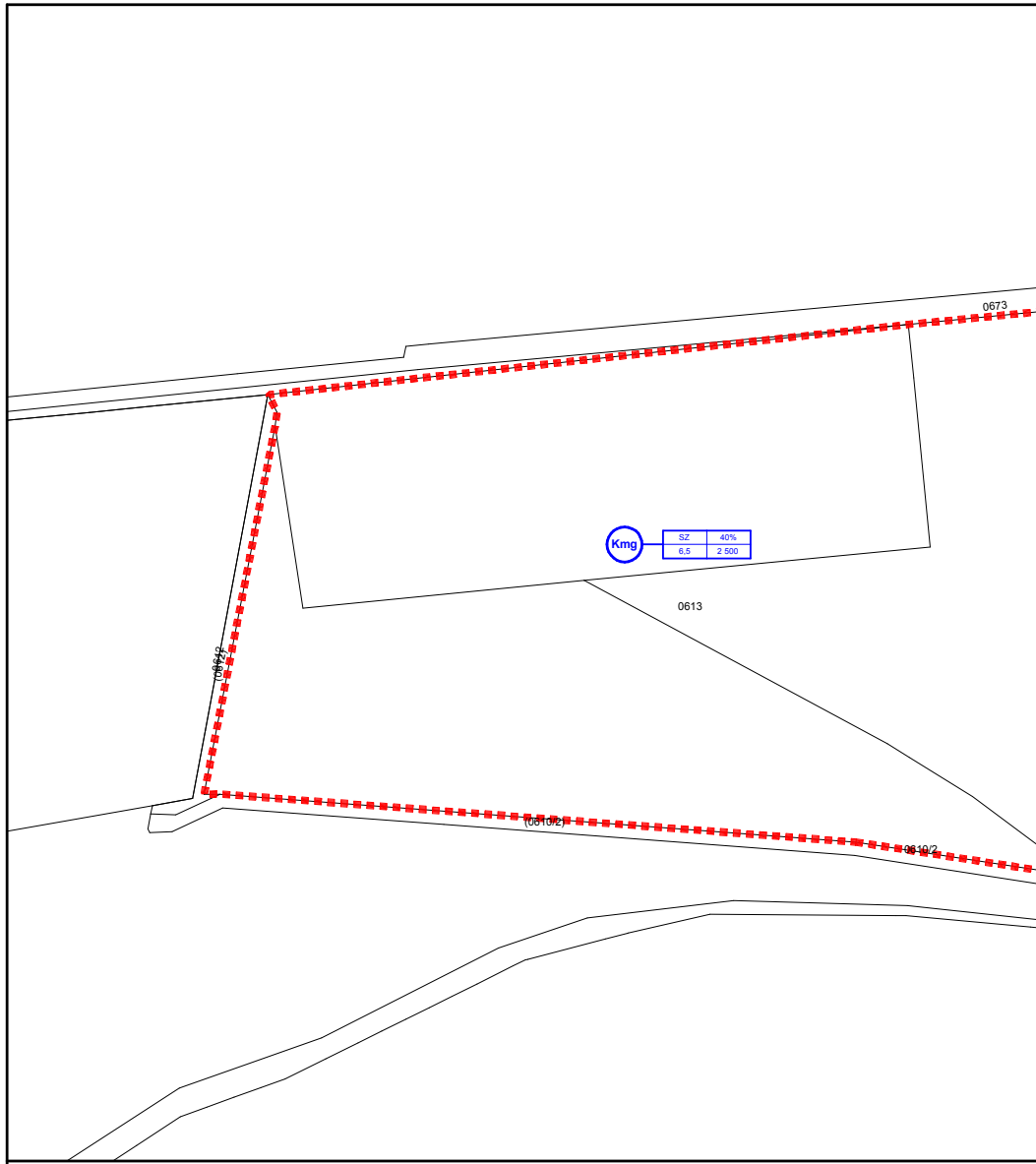
0673
Kmg
SZ
40%
6,5
2 500
0613
(0612)
(0610/2)
0610/2

Csukakerti szérűskert

(8. melléklet)

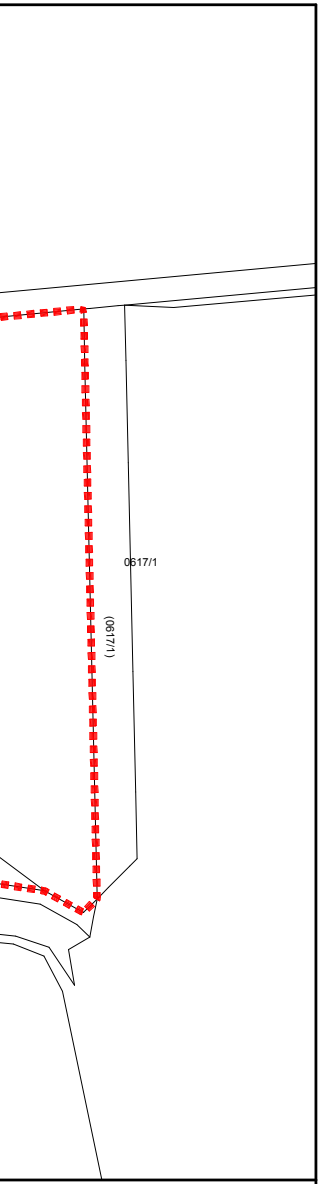

0617/1
(0617/1)

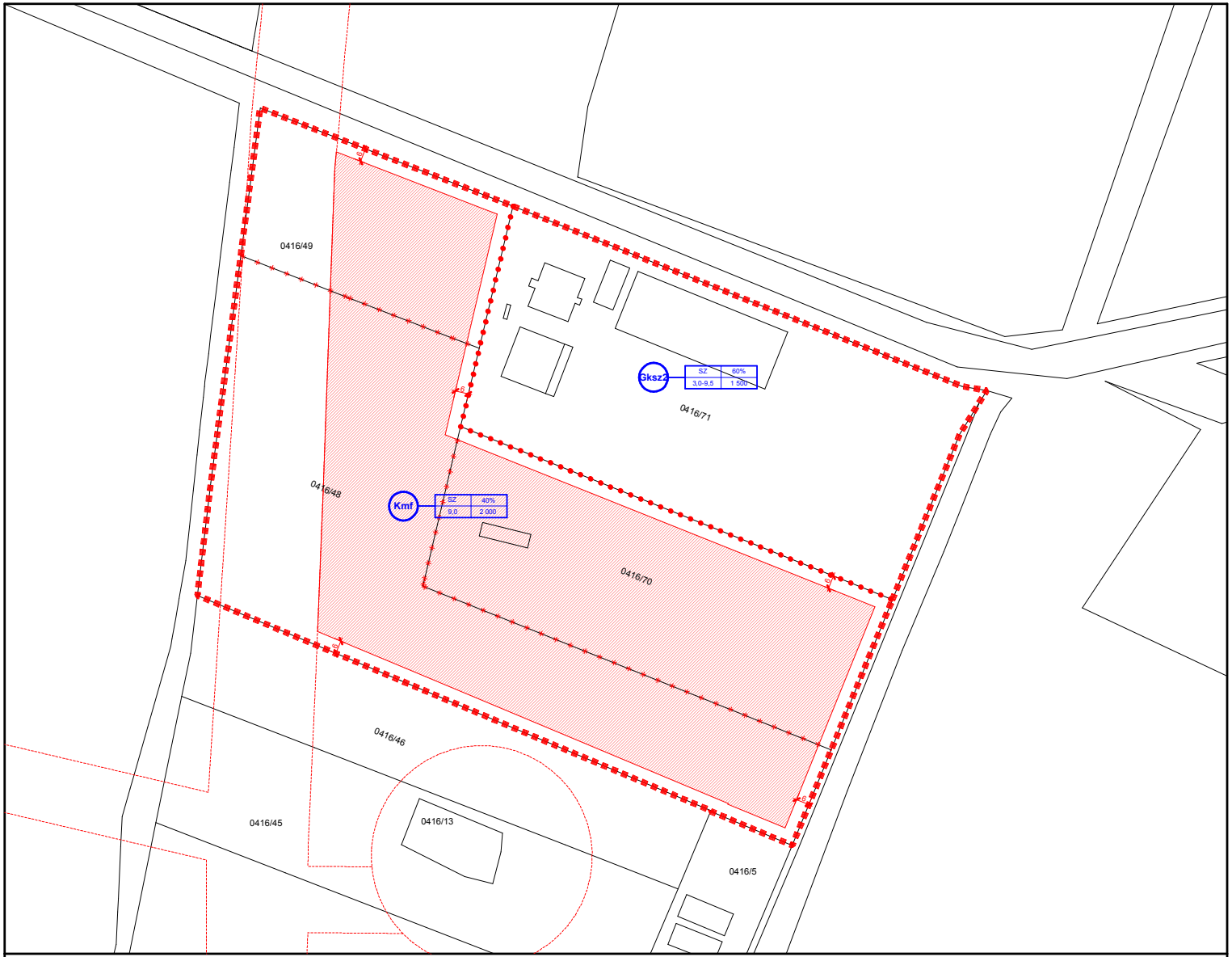

0416/49
0416/48
0416/71
0416/70
0416/46
0416/45
0416/13
0416/5
Gksz2
SZ
60%
3,0-9,5
1 500
Kmf
SZ
40%
9,0
2 000

Kunérhát beépítésre szánt terület

(10. melléklet)

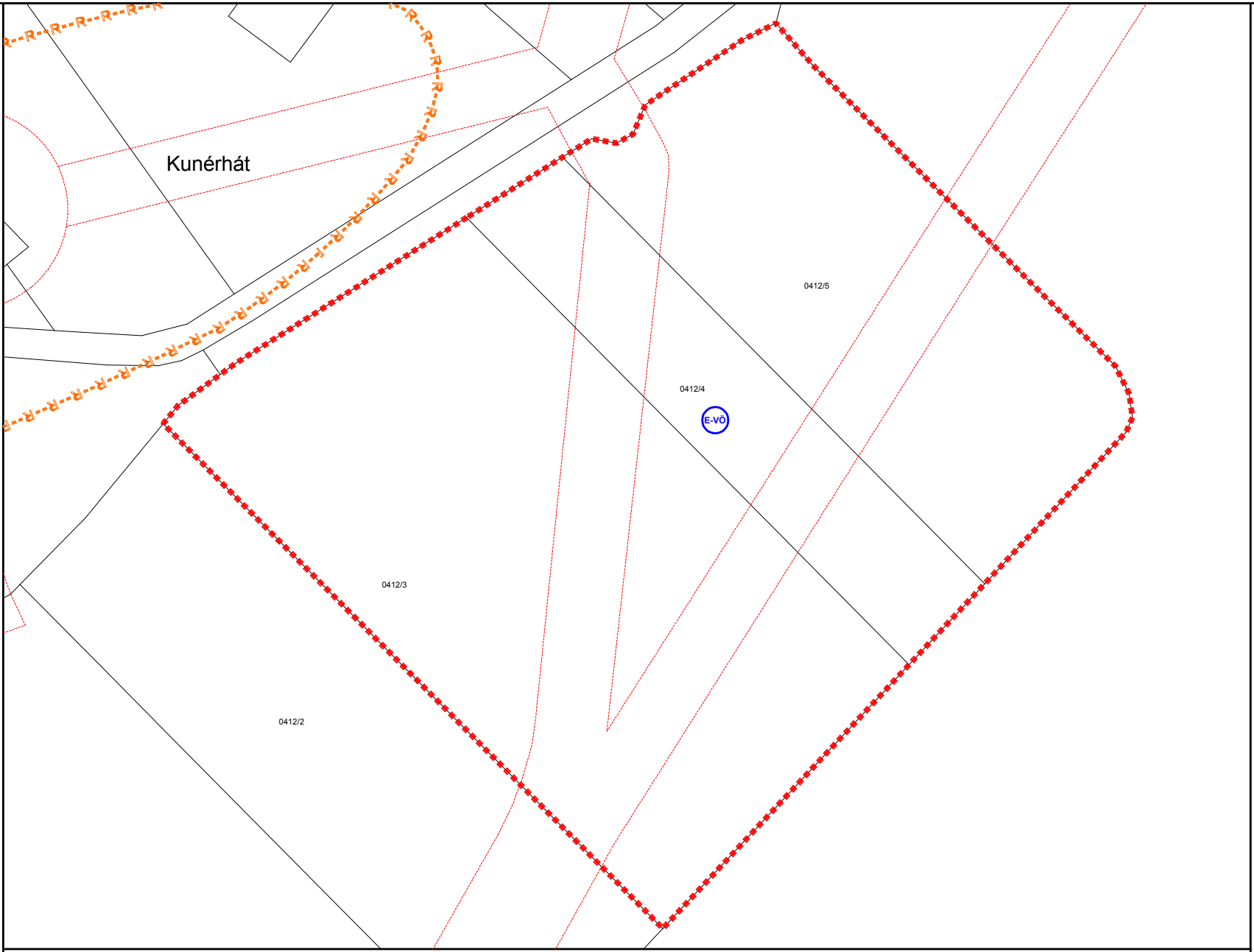
R
Kunérhát
0412/5
0412/4
E-VÖ
0412/3
0412/2

Kunérhát védőerdő

(11. melléklet)

JE

LMAGYARÁZAT :

Szabályozási terv határa	■ ■ ■ ■ ■ ■ ■ ■				
Építési övezet, övezet határa	● ● ● ● ● ● ● ●				
Építési övezet jele	Lf-1	O	30%	6,5	500
Falusias lakóterület - 2	Lf-2	O	30%	3,5-4,5	800
Kereskedelmi, szolgáltató, gazdasági terület - 2	Gksz2	SZ	60%	3,0-9,5	1 500
Különleges terület - 3 (sportterület)	K-3	SZ	10%	3,5-6,5	5 000
Különleges terület - (mezőgazdasági üzemi)	Kmg	SZ	40%	6,5	2 500
Különleges terület - (megújuló energiaforrások)	Kmf	SZ	40%	9,0	2 000
Kertes mezőgazdasági terület	MK				
Védőerdő	E-VÖ				
Építési hely	▨				
Megszüntető jel	✱ ✱ ✱ ✱ ✱ ✱				
Régészeti lelőhely határa és száma	R R R R R R				
Védőövezet határa	- - - - - - - -				
Belterület határa	▬ • ▬ • ▬ • ▬ •				

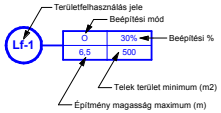
Területfelhasználás jele
Beépítési mód
Beépítési %
Lf-1
O
30%
6,5
500
Telek terület minimum (m2)
Építmény magasság maximum (m)

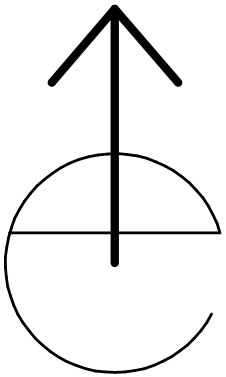

ELFOGADVA

a 10/2013 (XI.28.) számú önkormányzati rendelettel
Ez a tervlap a fenti rendelet 6., 7., 8., illetve 10. és 11. melléklete

P.H.

OPTIMUNKA
BETÉTI TÁRSASÁG
5600 BÉKÉSCSABA FELSŐ-KÖRÖS SOR 9/C.

Készült az állami alapadatok felhasználásával

Település: FÜZESGYARMAT			Törzsszám: OM-13-03
			Dátum: 2013.11.
Tervtípus: Szabályozási terv			Méretarány: 1:2 000
Terv: **5 SZABÁLYOZÁSI TERÜLET**			File: Füzesgyarmat 2-01.lbk
Vezetőtervező	Csaba Márton		TT-1 04-0024
Tervező munkatársa	Csaba Zsolt		04-0199

Ezt a tervet az OPTIMUNKA Bt. készítette, szerzői jogvédelem alatt áll.

ArchiCAD munkák:
PirCAD
Számítógépes Építészeti és Mérnöki Iroda

Cím:
5600 Békéscsaba Derkovits sor 16.
WWW : www.pircad.hu
E-mail : pircad@pircad.hu

Telefon:
Telefon : +36 (66) 44-22-00
Telefax : +36 (66) 52-95-00
Mobiltel : +36 (20) 44-69-80