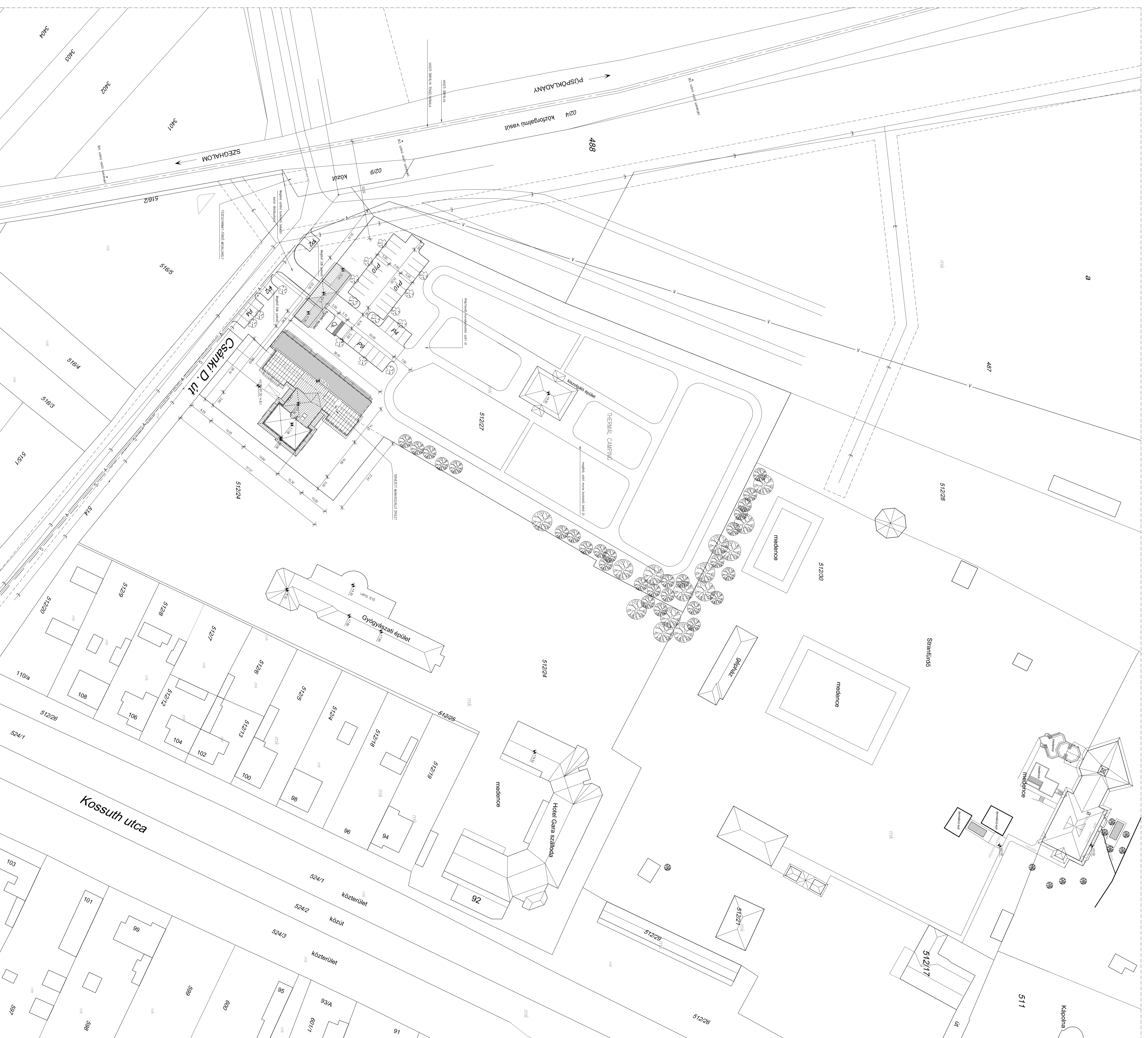
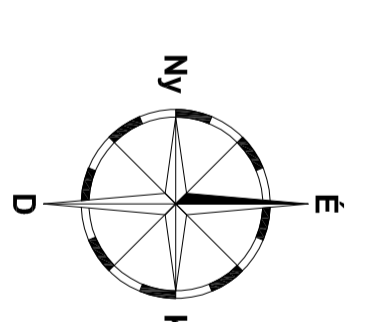
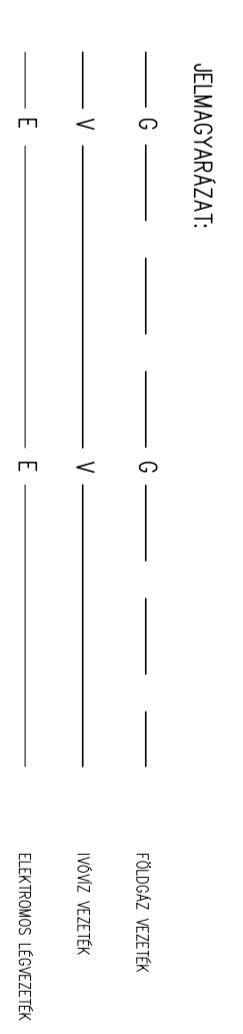


HELYSZINRAJZ



REFERÉNS ADATOK:
 Tűk szelvény besorolás: Új-1 – Üdülőkörös üdülőterület
 Tűk terület: 11236,00 m²
 Művelési terület: 2058,00 m²
 Építési terület: 1029,00 m²
 Beépített terület: 962,50 m²
 Beépítettség: 8,74%
 Művelési terület beépítettség: 2809,00 m² - 25%
 Szántó terület: 2300,00 m² - 22,2%
 Erdő terület: 1000,00 m² - 9,0%
 Erdő min. zörfelület: 5618,00 m² - 50%
 Szántó min. zörfelület: 766 m²
 Építhetőség: 100,00 m² - 11,34 m²
 Építhetőség mértéke: 40,00 m - 37,50 m B.I.
 Kínálási mérték: 40,00 m - 37,50 m B.I.



PROJEKT NÉV:	100 FERŐHELYES MUNKÁSSZÁLLÓ	KÖZLEKÉSI ZONÁK	TERVEZŐ:	BAVITÁLMAN
PROJEKT NÉV:	FÜZESGYÁRMAI VÁROS ÖNKORMÁNYZATA	HELYSZINRAJZ	TERVEZŐ:	TERVEZŐI IRODA KFT.
PROJEKT NÉV:	OPTIMÁLIS ÉPÍTÉSI IRÓDA KFT.	HELYSZINRAJZ	TERVEZŐ:	TERVEZŐI IRODA KFT.
PROJEKT NÉV:	2020 SZEPTEMBER 12. TERVEZÉSI FÁZIS	HELYSZINRAJZ	TERVEZŐ:	TERVEZŐI IRODA KFT.
PROJEKT NÉV:	2018.04.12.	HELYSZINRAJZ	TERVEZŐ:	TERVEZŐI IRODA KFT.
PROJEKT NÉV:	1:500	HELYSZINRAJZ	TERVEZŐ:	TERVEZŐI IRODA KFT.