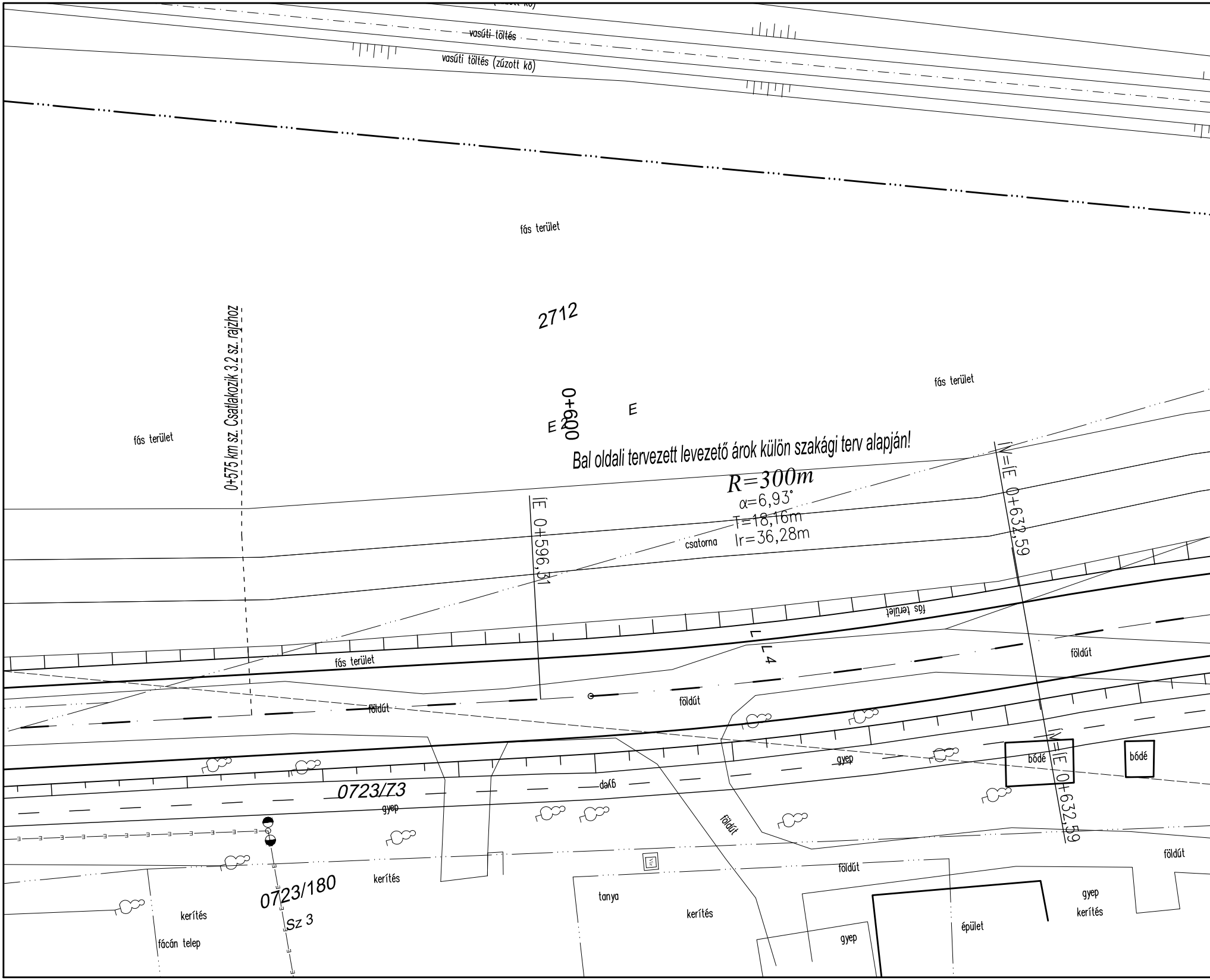
vasúti töltés
vasúti töltés (zúzott kő)
fás terület
2712
0+600
E
E
fás terület
fás terület
0+575 km sz. Csatlakozik 3.2 sz. rajzhoz
Bal oldali tervezett levezető árok külön szakági terv alapján!
R=300m
α=6,93°
T=18,16m
lr=36,28m
csatorna
ÍE 0+596,31
ÍV=ÍE 0+632,59
fás terület
L 4
fás terület
földút
földút
földút
bódé
bódé
gyep
ÍV=ÍE 0+632,59
gyep
0723/73
gyep
földút
földút
földút
kerítés
0723/180
Sz 3
kerítés
fácán telep
tanya
kerítés
gyep
épület
gyep
kerítés

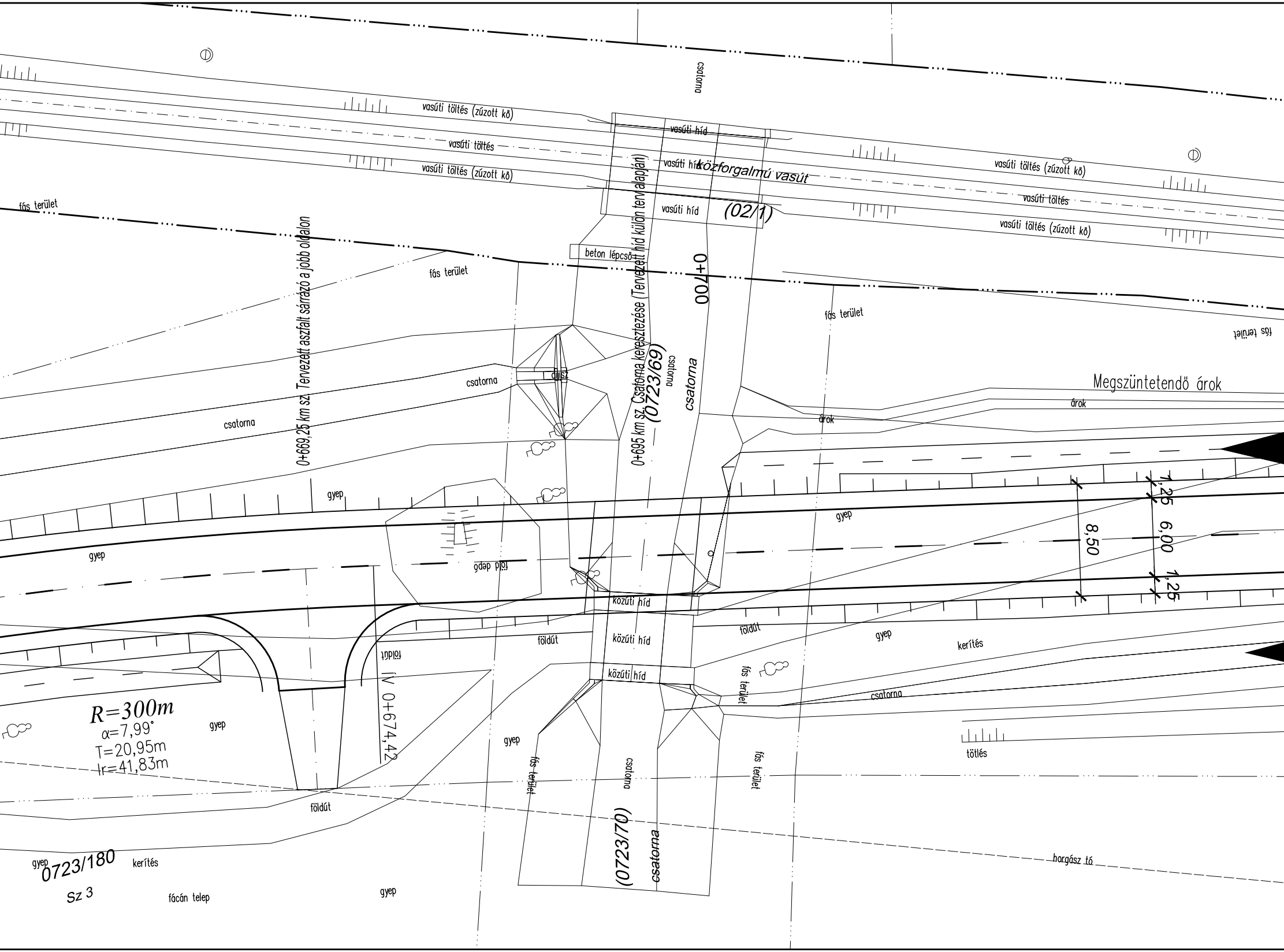
csatorna
vasúti töltés (zúzott kő)
vasúti híd
vasúti töltés
vasúti híd
közforgalmú vasút
vasúti töltés (zúzott kő)
vasúti töltés (zúzott kő)
vasúti töltés
fás terület
vasúti híd
(02/1)
vasúti töltés (zúzott kő)
beton lépcső
fás terület
0+700
0+669,25 km sz. Tervezett aszfalt sárrázó a jobb oldalon
0+695 km sz. Csatorna keresztezése (Tervezett híd külön tervalapján)
(0723/69)
csatorna
csatorna
fás terület
fás terület
csatorna
csatorna
Megszüntetendö árok
árok
árok
gyep
gyep
gyep
föld depó
8,50
1,25
6,00
1,25
közúti híd
közúti híd
közúti híd
földút
földút
földút
gyep
kerítés
fás terület
csatorna
ÍV 0+674,42
R=300m
α=7,99°
T=20,95m
Ir=41,83m
gyep
gyep
fás terület
csatorna
fás terület
töltés
földút
(0723/70)
csatorna
horgász tó
gyep
0723/180
kerítés
Sz 3
fácán telep
gyep

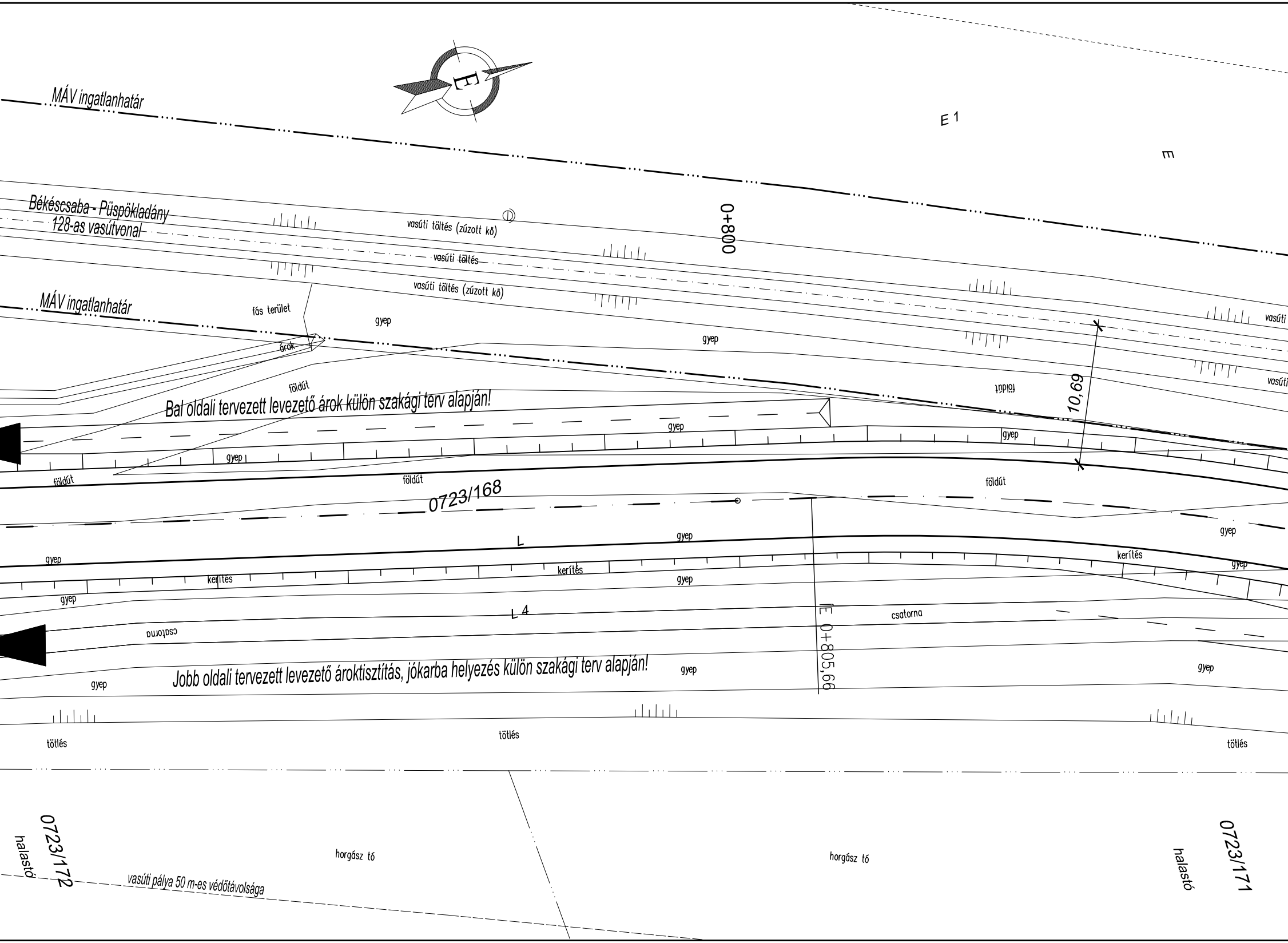
E
MÁV ingatlanhatár
E 1
E
Békéscsaba - Püspökladány
128-as vasútvonal
vasúti töltés (zúzott kő)
0+800
vasúti töltés
vasúti töltés (zúzott kő)
vasúti
MÁV ingatlanhatár
fás terület
gyep
árok
gyep
vasúti
földút
Bal oldali tervezett levezető árok külön szakági terv alapján!
földút
10,69
gyep
gyep
gyep
földút
földút
földút
0723/168
L
gyep
gyep
gyep
kerítés
kerítés
kerítés
gyep
gyep
gyep
L 4
csatorna
csatorna
ÍE 0+805,66
Jobb oldali tervezett levezető ároktisztítás, jókarba helyezés külön szakági terv alapján!
gyep
gyep
gyep
töltés
töltés
töltés
halastó
0723/172
horgász tó
horgász tó
vasúti pálya 50 m-es védőtávolsága
halastó
0723/171

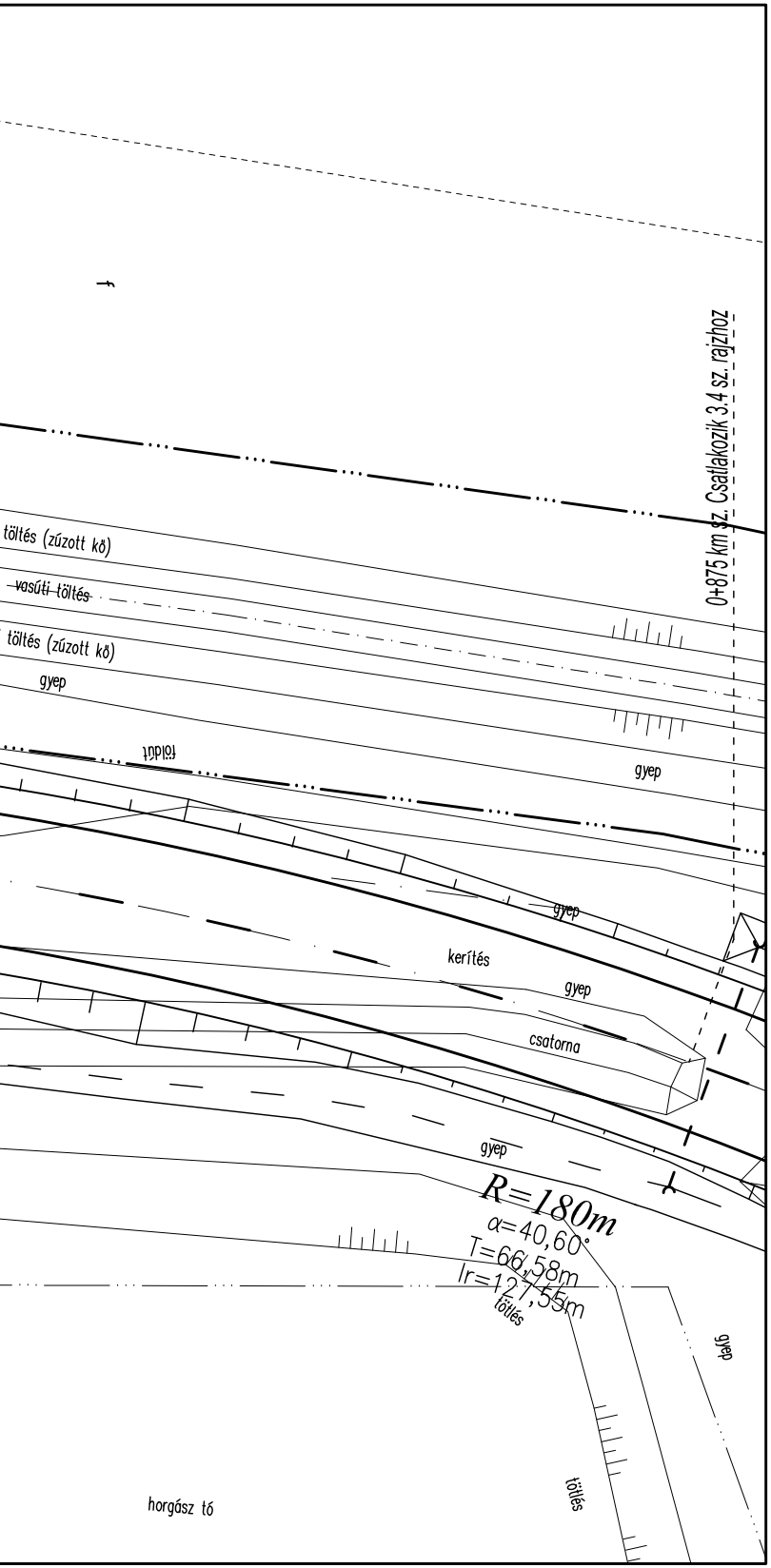
0+875 km sz. Csatlakozik 3.4 sz. rajzhoz
töltés (zúzott kő)
vasúti töltés
töltés (zúzott kő)
gyep
földút
gyep
gyep
kerítés
gyep
csatorna
gyep
R=180m
α=40,60°
T=66,58m
lr=127,55m
töltés
gyep
töltés
horgász tó

Jelmagyarázat

Forgalomtechnika:

▽ – Meglévő, megmaradó tábla

▽ – Tervezett tábla

Meglévő közművek:

——E——E——E——E——E——E——E—— – Elektromos vezeték

—— T–Com —— T–Com —— T–Com —— – M–Telekom vezeték

—— Invitel —— Invitel —— Invitel —— – Invitel földkábel

— –v– – –v– – –v– – –v– – –v– — – Vízvezeték

—G — — — — —G— — — — — – Gázvezeték, 1–1 m–es védőövezettel

—szv— szv— szv— szv— szv— szv— szv— szv— – Szennyvíz vezeték

Körös-Road Kft.
5600 Békéscsaba,
Batthyány u. 4.

Létesítmény megnevezése:

Füzesgyarmat,
nyugati elkerülő út
engedélyezési terve

Méretarány: **M=1:250**

Rajzterület:

Dokumentáció megnevezése:

Helyszínrajz III.

Felelősség:	*Szerkesztette:*	*Tervezte:*	*Rajzszám:*
Név:	*Vágási Tibor*	*Károlyi László; Vágási Tibor*	
Jogosultság:	*KÉ/04-0509*	*KÉ/04-0372; KÉ/04-0509*	**3.3**
Aláírás:	Vágái	Vágái	
Dátum:	*2018.10.*	*2018.10.*	